



naše značka  
5003017985

vyřizuje  
Miloš Vávra

e-mail  
technici@gasnet.cz

datum  
19.03.2024

ÚDRŽBA SILNIC Královéhradeckého kraje a.s.  
Kutnohorská 59/23  
50004 Hradec Králové

Věc:

**II/502 Jičín - ulice Ruská a Poděbradova**

K.ú. - p.č.: Jičín

Stavebník: ÚDRŽBA SILNIC Královéhradeckého kraje a.s., Kutnohorská 59/23, 50004 Hradec Králové

Účel stanoviska: Povolení stavby - stavební režim (ÚR+SP)

\*\*\*\*\*

**UPOZORNĚNÍ:**

Vaše stavba byla zařazena do režimu se zvýšeným dozorem nad stavební činností v ochranném a bezpečnostním pásmu PZ. Důkladně se prosím seznamte s obsahem stanoviska, proveďte oznámení o zahájení stavební činnosti, objednejte si vytyčení a postupujte podle pokynů uvedených ve stanovisku.

Společnost GasNet s.r.o. požaduje přizvat ke kontrole provedení stavební činnosti a zda nedošlo k poškození majetku společnosti. Pokud nedojde ke splnění těchto povinností bude společnost GasNet s.r.o. nucena zahájit řízení o narušení ochranného pásma PZ a nebude souhlasit s užíváním Vaší stavby.

\*\*\*\*\*

Stanovisko odboru EPZ – VTL (Daniel Běle):

**V ZÁJMOVÉM ÚZEMÍ SE NACHÁZÍ TATO PLYNÁRENSKÁ ZAŘÍZENÍ A PLYNOVODNÍ PŘÍPOJKY:**

VTL PLYNOVOD DN 200

Je proto nutné činnosti v této lokalitě řešit dle zákona č. 458/2000 Sb., TPG 700 03, TPG 702 04 a ČSN EN 1594.

Ochranné pásmo VTL plynovodu je 4 m na obě strany od potrubí  
Bezpečnostní pásmo VTL plynovodu DN 200 je 20 m na obě strany od potrubí

Při realizaci stavby "II/502 Jičín - ulice Ruská a Poděbradova" budou dodrženy tyto podmínky:

- před zahájením zemních prací požadujeme VTL plynovod vytyčit, viditelně ho vyznačit a v místě střetu si nechat orientačně určit jeho krypt;
- požadujeme veškeré zemní práce v ochranném pásmu VTL plynovodu provádět výhradně ručním způsobem;
- nepoškodit nadzemní části VTL plynovodu (orientační sloupek, čístačka, propojovací objekt, kontrolní měřicí vývod atd.);

- VTL plynovod DN 200 kříží rampu I/16 v ocelové chráničce DN 700 délky cca 44 m;
- VTL plynovod DN 200 kříží silnici II/502 v ocelové chráničce DN 700 délky cca 58 m ve st. cca 1,160 km;
- UPOZORŇUJEME, že v místě konce chráničky, kde je osazena čístačka a propojovací objekt nebo kontrolní měřicí vývod jsou uloženy kabelové rozvody malého napětí, které nesmí být poškozeny!!!

- komunikaci v místě křížení s VTL plynovodem nerozšiřovat z důvodu přístupu k chráničce na VTL plynovodu;
- těleso chodníku nesmí zamezit přístupu k čelu chráničky na VTL plynovodu;

**GasNet Služby, s.r.o.**

Plynárenská 499/1 · Zábřovice · 602 00 Brno · T 555 90 10 10 · www.gasnet.cz

IČ: 27935311 · DIČ: CZ27935311

**Zápis do obchodního rejstříku:** Krajský soud v Brně, sp. zn. C 57165, dne 26. 7. 2007

**Certificate of incorporation:** Regional Court in Brno, ref. number C 57165, on 26th July 2007

Zákaznická linka GasNet 555 90 10 10, info@gasnet.cz, www.gasnet.cz

- nesnižovat ani nezvyšovat stávající krytí VTL plynovodu (s případnou úpravou krytí o cca. 15 cm souhlasíme);
- úroveň zemní pláň komunikace a chodníku musí být min. 0,5 m od povrchu potrubí VTL plynovodu resp. chráničky;
- nadzemní části VTL plynovodu (orientační sloupek, čístačka, propojovací objekt, kontrolní měřicí vývod atd.) musí zůstat min. 2 m od kraje komunikace;
- nové hospodářské sjezdy požadujeme situovat mimo ochranné pásmo VTL plynovodu (min. 4 m od potrubí);
- v případě rekonstrukce stávajícího hospodářského sjezdu požadujeme zachovat stávající půdorys a nerozšiřovat směrem k VTL plynovodu;
- sloupek svodidla požadujeme umístit ve vzdálenosti min. 2 m od potrubí VTL plynovodu;
- dopravní značky požadujeme umístit ve vzdálenosti min. 2 m od potrubí VTL plynovodu;
- výsadbu stromů a keřů provádět tak, aby obrys výsadbové jámy byl umístěn mimo ochranné pásmo VTL plynovodu (min. 4 m od potrubí);
- zatravnění bez omezení;
- při křížení a souběhu podzemního vedení s VTL plynovody je nutno dodržet tyto nejmenší vzdálenosti mezi povrchy vedení a potrubí, event. jejich chráničkou:

#### KANALIZACE DEŠŤOVÁ:

- křížení: min. 0,1 m od potrubí VTL plynovodu;
- šachta/ vpusť: umístit mimo ochranné pásmo VTL plynovodu (min. 4 m od potrubí);

#### KABELY TRAKČNÍ A OSTATNÍ SILNOPROUDÉ NN, VN:

- křížení: min. 0,3 m od potrubí VTL plynovodu, přičemž kabel musí být uložen v tvárnici chrániče nebo korýtku v délce 2 m od potrubí VTL plynovodu na obě strany;
- elektroskříň: umístit mimo ochranné pásmo VTL plynovodu (min. 4 m od potrubí);
- sloup VO: umístit mimo ochranné pásmo VTL plynovodu (min. 4 m od potrubí);
- výměna stávajících sloupů VO bude provedena ve stávající trase vedení VO, měněné sloup VO požadujeme umístit do míst stávajících sloupů VO (platí v případě sloupů VO v OP VTL plynovodu);
- uzemnění sloupu VO situovat na odvrácenou stranu od VTL plynovodu;

Tyto odstupové hodnoty jsou stanoveny v souladu s technickým pravidlem TPG 702 04, Tab.9.

Na tato zařízení se nevztahuje technická norma ČSN 73 6005 (prostorové uspořádání sítí technického vybavení)!

- zařízení staveniště požadujeme situovat mimo ochranné pásmo VTL plynovodu (min. 4 m od potrubí);

Při splnění všech výše uvedených podmínek se stavbou "II/502 Jičín - ulice Ruská a Poděbradova" souhlasíme.

Stanovisko odboru EPZ – STL (Miloš Vávra, mail: milos.vavra@gasnet.cz):

V ZÁJMOVÉM ÚZEMÍ SE NACHÁZÍ TATO PLYNÁRENSKÁ ZAŘÍZENÍ A PLYNOVODNÍ PŘÍPOJKY (dále PZ):

- NTL plynovod OC DN 100, PE d 160,110,90,63 a NTL plynovodní přípojky

- Přeložky NTL plynovodů -

STAVBA: 8800112184 (stanovisko 5003019151 - smlouva 4000253396),

8800112155 (stanovisko 5003020238 - smlouva 4000253345),

8800112260 (stanovisko 5003024667 - smlouva 4000253510),

8800112187 (stanovisko 5003024762 - smlouva 4000253420),

8800112185 (stanovisko 5003020427 - smlouva 4000253399),

8800112259 (stanovisko 5003024584 - smlouva 4000253509),

- STL plynovod OC DN 150, PE d 63 a STL plynovodní přípojky

- Přeložka STL plynovodu -

STAVBA: 8800112123, (stanovisko 5003006503 - smlouva 4000253277),

- při souběhu, křížení technické IS při realizaci stavby požadujeme dodržení ČSN 73 6005, TPG 702 01, TPG 702 04, zákon č.458/2000 Sb., případně další předpisy a ČSN související s uvedenou stavbou.

Ochranné pásmo STL a NTL plynovodů a přípojek je v zastavěném území obce 1 m na obě strany od potrubí.

Ochranné pásmo slouží k zajištění bezpečného a spolehlivého provozu plynárenského zařízení.

V ochranném pásmu plynovodů a přípojek budou veškeré práce prováděny výhradně ručním způsobem.

Veškeré stavební práce musí být vykonávány tak, aby v žádném případě nenarušily bezpečný provoz uvedených plynárenských zařízení a plynovodních přípojek.

Pro realizaci stavby stanovujeme tyto podmínky:

- PŘED ZAHÁJENÍM STAVBY BUDE PROVEDENO PŘESNÉ VYTÝČENÍ PLYNÁRENSKÉHO ZAŘÍZENÍ A PLYNOVODNÍCH PŘÍPOJEK (dále jen PZ), viz.odst.1 tohoto stanoviska - poskytnutý zakres je pouze ORIENTAČNÍ.

- Při souběhu, křížení technické IS s PZ a při realizaci stavby požadujeme dodržení ČSN 73 6005, TPG 702 01, TPG 702 04, zákon č.458/2000 Sb., případně další předpisy a ČSN související s uvedenou stavbou.

- Zemní a stavební práce v prostoru ochranného pásma PZ, které činí 1m na každou stranu od půdorysu, budou prováděny výhradně ručním způsobem a s maximální opatrností, nesmí dojít k poškození PZ. Všechny práce musí být vykonávány tak, aby v žádném případě nenarušily bezpečný provoz PZ.

- Po dobu realizace stavby nebude v ochranném pásmu PZ prováděna deponie zeminy, stavebního materiálu a nebude zde umístováno zařízení staveniště.

- V ochranném pásmu PZ nesmí být umístovány žádné nadzemní stavby, obrysy budov, přístřešků, stožárů, sloupů, pilířů, informačních tabulí, mobiliáře, plotů, opěrných zdí atd. (patky, podezdívky, betonové základy apod.) musí být vzdáleny od obrysu stávajícího PZ min. 1 metr.

#### KOMUNIKACE, ZPEVNĚNÉ PLOCHY:

- Novými zpevněnými plochami a terénními úpravami při realizaci stavby nesmí dojít ke změně stávajícího krytí PZ nebo jen v souladu s ČSN 73 6005. Při realizaci stavby je nutné dodržet minimální a maximální doporučené krytí PZ dle ČSN 73 6005, tabulka B.1.

- Pokud realizace stavby vyvolá výškovou nebo směrovou úpravu trasy plynárenského zařízení, bude toto posuzováno jako přeložka, náklady budou hrazeny investorem stavby.

Kontakt na odpovědného pracovníka:

tomas.tucek@gasnet.cz

Požadované krytí PZ pro komunikaci, parkoviště, vjezdy, BUS záliv je min. 100cm.

Požadované krytí PZ pro chodníky je min. 80cm.

Maximální možné krytí nad PZ je 150 cm.

- Zemní práce nesmí být prováděny do větší hloubky než 40 cm nad povrchem stávajícího PZ.

- Po odtěžení stávající konstrukce komunikace bude podstatně sníženo krytí stávajícího PZ. Proto je vyloučeno použití těžké mechanizace (zejména válců s trny, zemních fréz atd.) přímo nad potrubím. Při provádění prací je třeba věnovat zvýšenou pozornost a opatrnost u míst s odbočkami, kde navrtávací odbočkový T-kus vyčnívá nad vlastní porubí a mohlo by dojít k jeho odtržení. Dále je třeba ověřit polohu přípojek, které jsou nad vlastním potrubím PZ a navíc zpravidla uloženy kolmo na plynovod (tím i komunikaci).

- Při odstranění konstrukce komunikace v úrovni zemní pláně (skrývce zeminy) požadujeme chránit PZ před mechanickým poškozením při pojiždění betonovými panely, popř. ocelovými plechy o tloušťce min. 3 cm. Panely se ukládají kolmo k ose PZ, do pískového lože, minimálně 0,5 m (a více) nad PZ.

- Dopravní značení musí být umístěno tak, aby mezi obrysem potrubí PZ a lícem betonových základů drobného stavebního prvku byla dodržena vzdálenost min. 1 metr.

#### KANALIZACE SPLAŠKOVÁ:

- Křížení a souběh kanalizace, kanalizačních přípojek s PZ musí být v souladu s ČSN 73 6005.

- Obrysy kanalizačních šachet budou umístěny minimálně 500 mm od obrysu PZ.

- Úhel křížení PZ s kanalizačním potrubím bude 90°, nelze-li tento úhel v odůvod. případech dodržet, může být úhel křížení menší, nejméně však 60°.

- Kanalizace bude křížit PZ spodem.

- Při křížení kanalizace a PZ z materiálu PE bude provedena kontrola funkčnosti signalizačního vodiče.

- Dojde - li ke křížení stokového potrubí s PZ v menší vzdálenosti než 500 mm, minimálně však 150 mm, opatří se PZ plynotěsnou chráničkou přesahující stokové potrubí min.1 metr na každou stranu.

#### KANALIZACE DEŠŤOVÁ:

- Křížení a souběh kanalizace, drenáže, přípojek uličních vpustí s PZ musí být v souladu s ČSN 73 6005.

- Obrysy kanalizačních šachet, uličních vpustí budou umístěny minimálně 500 mm od obrysu PZ.

- Úhel křížení PZ s kanalizačním potrubím bude 90°, nelze-li tento úhel v odůvod. případech dodržet, může být úhel křížení menší, nejméně však 60°.

- Kanalizace bude křížit PZ spodem.

- Při křížení kanalizace a PZ z materiálu PE bude provedena kontrola funkčnosti signalizačního vodiče.

- Dojde - li ke křížení stokového potrubí s PZ v menší vzdálenosti než 500 mm, minimálně však 150 mm, opatří se PZ plynotěsnou chráničkou přesahující stokové potrubí min.1 metr na každou stranu.

#### VODOVOD:

- Křížení a souběh vodovodu, vodovodních přípojek s PZ musí být v souladu s ČSN 73 6005.

- Obrysy vodovodních šachet budou umístěny minimálně 500 mm od obrysu PZ.

- Při křížení PZ z materiálu PE bude provedena kontrola funkčnosti signalizačního vodiče.

- Úhel křížení PZ s vodovodním potrubím bude 90°, nelze-li tento úhel v odůvodněných případech dodržet, může být úhel křížení menší, nejméně však 60°.

#### VEŘEJNÉ OSVĚTLENÍ:

- Vzdálenost vnější hrany betonového základu stožáru od líce PZ musí být minimálně 500 mm. Hloubku základu stožáru nutno určit tak, aby stabilita stožáru zůstala zachována i při odkrytí sousedního PZ.

- Stavební objekty (pilíře, rozvaděče apod., včetně betonových základů, patek) je nutno umístit tak, aby mezi obrysem potrubí PZ a obrysem stavebního objektu byla dodržena vzdálenost min. 1 metr.

- Při souběhu silových kabelů s PZ bude dodržena odstupová vzdálenost dle ČSN 73 6005.

- Při křížení silových kabelů s PZ bude kabel v místě křížení uložen výhradně do betonové tvárnice chráničky nebo korýtky. Křížení bude kolmé.

Přesah betonové chráničky u PZ musí být minimálně do vzdálenosti 1 m na obě strany PZ. Případný spoj betonové chráničky musí být v co největší vzdálenosti od PZ. Mezi betonovou chráničkou a PZ musí být zhutněná vrstva písku. Odstupová vzdálenost obrysu chráničky od obrysu PZ bude v souladu s ČSN 73 6005.

V případě křížení zemnicí sítě s PZ požadujeme provést následující opatření:

- Křížení bude kolmé nebo pod úhlem max. 60°.

- Při křížení zemnicích pásků s plynovým potrubím PE bude realizována požární přepážka. Požární přepážka bude tvořena z betonové dlaždice 0,5x0,5x0,05m, která místo křížení přesáhne na každou stranu o 0,2m.

- Páska uzemnění bude uložena v místě křížení s PZ na betonovou dlaždici.

- Uvedená opatření slouží k zamezení případných tepelných vlivů od uzemňovací pásky (zemnicí sítě) na PZ.

#### TERÉNNÍ ÚPRAVY:

V případě nutnosti provádění terénních úprav pozemku nad PZ, musí být průkazně zjištěna hloubka uložení stávajícího PZ. Následné úpravy terénu musí být provedeny tak, aby konečné uložení PZ bylo prokazatelně od 0,80 - 1,50 m dle ČSN 736005, tabulka B1.

Dojde-li k dočasnému snížení krytí PZ, při realizaci požadujeme chránit PZ před mechanickým poškozením při pojiždění betonovými panely, popř. ocelovými plechy o tloušťce min. 3 cm. Panely se ukládají kolmo k ose PZ, do pískového lože, minimálně 0,5 m (a více) nad PZ.

#### VEGETAČNÍ ÚPRAVY:

- Při odstraňování stromů a keřů nesmí dojít k poškození PZ. Při případném dolování pařezu lze v ochranném pásmu PZ vykonávat zemní práce pouze ručně. Zasahují-li kořeny pod PZ, je třeba je obnažit a přerušit, aby nedošlo k posunu, popř. poškození PZ.

- Při vysazování stromů a okrasných dřevin požadujeme dodržet od stávajícího PZ vzdálenost minimálně 2 m na obě strany.

- Nesmí dojít k omezení přístupu k plynovodnímu zařízení pro provádění kontrol těsnosti, jejíž pravidelnost vychází z energetického zákona, při provádění údržby, oprav, vytyčování apod.

- Oplocení pozemku musí být minimálně 1 m od obrysu plynárenského zařízení (musí být respektováno ochranné pásmo dle zákona č.458/2000 Sb.).

- Plynovodní zařízení (trasové uzávěry, HUP, apod.) musí být zabezpečené před poškozením a přesto zůstat trvale volně přístupné. Způsob ochrany PZ navrhuje projektant stavby.

Při realizaci stavby je nutné dodržet minimální a maximální doporučené krytí PZ dle ČSN 73 6005. Pokud bude mít některé PZ vůči nové niveletě krytí menší nebo větší než stanovuje ČSN 73 6005 nebo pokud realizace stavby vyvolá výškovou či směrovou úpravu trasy PZ, bude nutné provést přeložku těchto PZ. Tyto práce budou provedeny v souladu se zákonem č. 458/2000 Sb. v platném znění jako přeložka PZ na náklady investora.

Kontakt na odpovědného pracovníka naleznete na: <http://www.gasnet.cz/cs/kontaktni-system/>

GasNet Služby, s.r.o. si vyhrazuje právo vydání případných dalších podmínek, pokud by to okolnosti výstavby vyžadovaly.

Při splnění všech výše uvedených podmínek se stavbou "II/502 Jičín - ulice Ruská a Poděbradova" souhlasíme.

V rozsahu této stavby souhlasíme s povolením stavby dle zákona 183/2006 Sb. ve znění pozdějších předpisů. Tento souhlas platí pro územní řízení, řízení o územním souhlasu, veřejnoprávní smlouvy pro umístění stavby, zjednodušené územní řízení, ohlášení, stavební řízení, společné územní a stavební řízení, vodoprávní řízení, veřejnoprávní smlouvu o provedení stavby nebo oznámení stavebního záměru s certifikátem autorizovaného inspektora.

Pokud se stane stanovisko v době své platnosti součástí rozhodnutí stavebního úřadu (bude citována naše značka stanoviska), prodlužuje se jeho platnost o dobu platnosti rozhodnutí stavebního úřadu.

V zájmovém území se mohou nacházet plynárenská zařízení jiných vlastníků či správců, případně i dlouhodobě nefunkční/neprovozovaná plynárenská zařízení bez dostupných informací o jejich poloze a vlastnictví.

Plynárenská zařízení a plynovodní přípojky (dále jen PZ) jsou dle ust. § 2925 zákona č. 89/2012 Sb., občanského zákoníku, provozovány jako zařízení zvláště nebezpečná a z tohoto důvodu jsou chráněna ochranným pásmem dle zákona č.458/2000



Sb. ve znění pozdějších předpisů.

Rozsah ochranného pásma je stanoven v zákoně 458/2000 Sb. ve znění pozdějších předpisů.

Stavební činnosti je možné realizovat pouze při dodržení podmínek stanovených v tomto stanovisku. Nebudou-li tyto podmínky dodrženy, budou stavební činnosti považovány dle § 68 zákona č. 458/2000 Sb. ve znění pozdějších předpisů za činnost bez našeho předchozího souhlasu. Při každé změně projektu nebo stavby (zejména trasy navrhovaných inženýrských sítí) je nutné požádat o nové stanovisko k této změně.

Nedodržení podmínek uvedených v tomto stanovisku zakládá odpovědnost stavebníka za vzniklé škody.

Za stavební činnosti se pro účely tohoto stanoviska považují všechny činnosti prováděné v ochranném pásmu PZ (tzn. bezvýkopové technologie a terénní úpravy) a činnosti mimo ochranné pásmo, pokud by takové činnosti mohly ohrozit bezpečnost a spolehlivost PZ (např. trhací práce, sesuvy půdy, vibrace, apod.).

Případné zřizování stavenišť, skladování materiálů, stavebních strojů apod. bude realizováno mimo ochranné pásmo PZ (není-li ve stanovisku uvedeno jinak).

Při použití nákladních vozidel, stavebních strojů a mechanismů požadujeme zabezpečit případný přejezd přes PZ uložením betonových panelů v místě přejezdu PZ.

**PŘI REALIZACI STAVBY BUDOU DODRŽENY TYTO PODMÍNKY PRO PROVÁDĚNÍ STAVEBNÍ ČINNOSTI:**

(1) Před zahájením stavební činnosti bude provedeno vytyčení trasy a přesné určení uložení PZ. Vytyčení trasy provede příslušná regionální oblast ZDARMA. Formulář a kontakt naleznete na <https://www.gasnet.cz/cs/ds-vytyceni-pz/>, lze využít QR kód, který je uveden v tomto stanovisku. Při podání žádosti uvede žadatel naši značku (číslo jednací) uvedenou v úvodu tohoto stanoviska a sdělí termín zahájení a ukončení stavby. O provedeném vytyčení trasy bude sepsán protokol. Přesné určení uložení PZ (sondou) je povinen provést stavebník na svůj náklad.  
**BEZ VYTYČENÍ TRASY A PŘESNÉHO URČENÍ ULOŽENÍ PZ STAVEBNÍKEM NESMÍ BÝT VLASTNÍ STAVEBNÍ ČINNOST ZAHÁJENA. VYTYČENÍ POVAŽUJEME ZA ZAHÁJENÍ STAVEBNÍ ČINNOSTI V OCHRANNÉM A BEZPEČNOSTNÍM PÁSMU PZ. PROTOKOL O VYTYČENÍ MÁ PLATNOST 2 MĚSÍCE.**

(2) Stavebník je povinen stavebnímu podnikateli prokazatelně předat kopii tohoto stanoviska. Převzetí kopie stvrdí stavební podnikatel stavebníkovi svým podpisem a zápisem do stavebního deníku. Pracovníci provádějící stavební činnosti budou prokazatelně seznámeni s polohou PZ, rozsahem ochranného pásma a těmito podmínkami.

(3) Bude dodržena mj. ČSN 73 6005, TPG 702 01, TPG 702 04, TPG 700 03, zákon č. 458/2000 Sb. ve znění pozdějších předpisů, případně další předpisy související s uvedenou stavbou.

(4) Při provádění stavební činnosti v ochranném pásmu PZ vč. přesného určení uložení PZ je stavebník povinen učinit taková opatření, aby nedošlo k poškození PZ nebo ovlivnění jejich bezpečnosti a spolehlivosti provozu. Nebude použito nevhodného nářadí, zemina bude těžena pouze ručně bez použití pneumatických, elektrických, bateriových a motorových nářadí.

(5) V případě použití bezvýkopových technologií (např. protlaku) bude před zahájením stavební činnosti provedeno úplné obnažení PZ v místě křížení na náklady stavebníka. Technologie musí být navržena tak, aby v místě křížení nebo souběhu s PZ byl dostatečný stranový nebo výškový odstup od PZ, který zajistí nepoškození PZ během prací a to s ohledem na použitou bezvýkopovou technologii a všechny její účinky na okolní terén. V případě, že nemůže být tato podmínka dodržena, nesmí být použita bezvýkopová technologie.

(6) Odkrytá PZ budou v průběhu nebo při přerušení stavební činnosti řádně zabezpečena proti jejich poškození.

(7) Poklapy uzávěrů a ostatních armatur na PZ, vč. hlavních uzávěrů plynu (HUP) na odběrném plynovém zařízení udržovat stále přístupné a funkční po celou dobu trvání stavební činnosti.

(8) Bude zachována hloubka uložení PZ (není-li ve stanovisku uvedeno jinak).

(9) Stavebník je povinen neprodleně oznámit každé i sebemenší poškození PZ (vč. drobných vrypů do PE potrubí, poškození izolace, signalizačního vodiče, výstražné fólie, markeru atd.) na telefon 1239.

(10) Před provedením zásypu výkopu a v průběhu stavby bude provedena kontrola dodržení podmínek stanovených pro stavební činnosti v ochranném pásmu PZ. Povinnost kontroly se vztahuje i na PZ, která nebyla odhalena. Kontrolu provede příslušná regionální oblast (formulář a kontakt naleznete na <https://www.gasnet.cz/cs/ds-vytyceni-pz/>, lze využít QR kód, který je uveden v tomto stanovisku). Při žádosti uvede žadatel naši značku (číslo jednací) uvedenou v úvodu tohoto stanoviska. Kontrolu je třeba objednat min. 5 dnů předem.

Předmětem kontroly je také ověření dodržení stanovené odstupové vzdálenosti staveb, které byly povoleny v ochranném a bezpečnostním pásmu PZ.

(11) O provedené kontrole bude sepsán protokol. Bez provedené kontroly nesmí být PZ zasypána. Stavebník je povinen na základě výzvy provozovatele PZ, nebo jeho zástupce doložit průkaznou dokumentaci o nepoškození PZ během výstavby nebo provést na své náklady kontrolní sondy v místě styku stavby s PZ.

(12) Plynárenské zařízení a plynovodní přípojky budou před zásypem výkopu řádně podsypány a obsypány, bude provedeno zhutnění a bude osazena výstražná fólie žluté barvy, to vše v souladu s předpisem provozovatele distribuční soustavy „Zásady pro projektování, výstavbu, rekonstrukce a opravy“, který naleznete na <https://www.gasnet.cz/cs/technicke-dokumenty/> a v souladu s ČSN EN 12007-1-4, TPG 702 01, TPG 702 04.

(13) Neprodleně po skončení stavební činnosti budou řádně osazeny všechny poklopy a nadzemní prvky PZ.

(14) Pokud stavebník nedodrží podmínky stanovené tímto stanoviskem bude činnost stavebníka vyhodnocena provozovatelem PZ jako narušení ochranného nebo bezpečnostního pásma PZ a budou z toho vyvozeny příslušné důsledky.

Platí pouze pro území vyznačené v příloze tohoto stanoviska a to 24 měsíců ode dne jeho vydání.

V případě dotčení pozemku v majetku společnosti GasNet, s.r.o. je třeba dále projednat smluvní vztah k tomuto pozemku. Kontakt na projednání naleznete na adrese [www.gasnet.cz/cs/kontaktni-system/](http://www.gasnet.cz/cs/kontaktni-system/), činnost "Smluvní vztahy - pozemky a budovy plynárenských zařízení".

Za správnost a úplnost dokumentace předložené s žádostí včetně jejího souladu s platnými předpisy plně zodpovídá její zpracovatel. Stanovisko nenahrazuje případná další stanoviska k jiným částem stavby.

V případě další korespondence nebo jednání (např. změna stavby) uvádějte naši značku - 5003017985 a datum tohoto stanoviska. Kontakty jsou k dispozici na <https://www.gasnet.cz/cs/kontaktni-system/>.



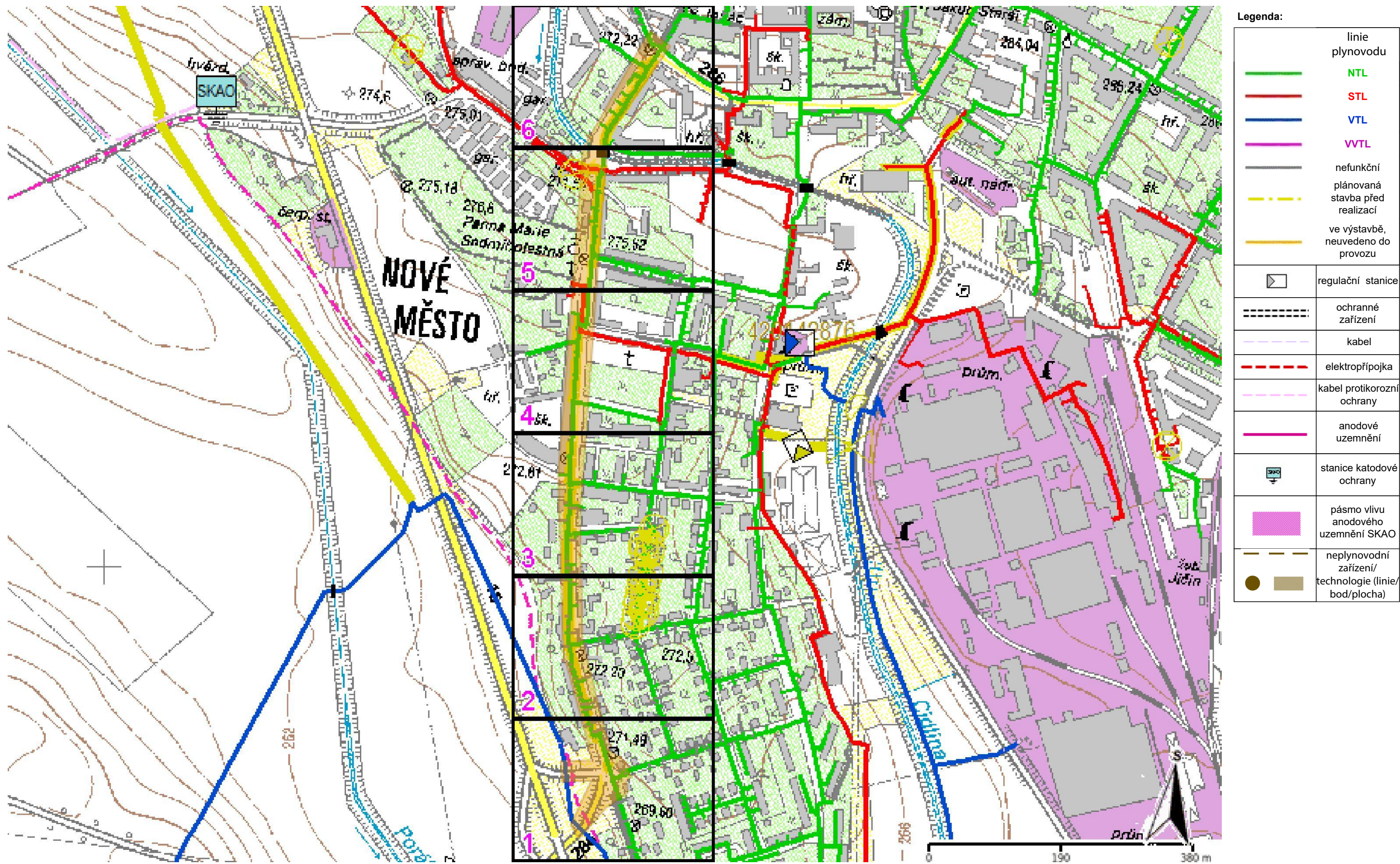
GasNet, s.r.o.  
zastoupená společností GasNet Služby, s.r.o., IČ 27935311  
Miloš Vávra  
Technik externích požadavků-Čechy  
Oddělení zpracování ext. požadavků-Čechy



Zažádejte o vytyčení

Přílohy: Detailní zakres plynárenského zařízení, Ověřená příloha žadatele, Ověřená příloha žadatele, Ověřená příloha žadatele, Ověřená příloha žadatele





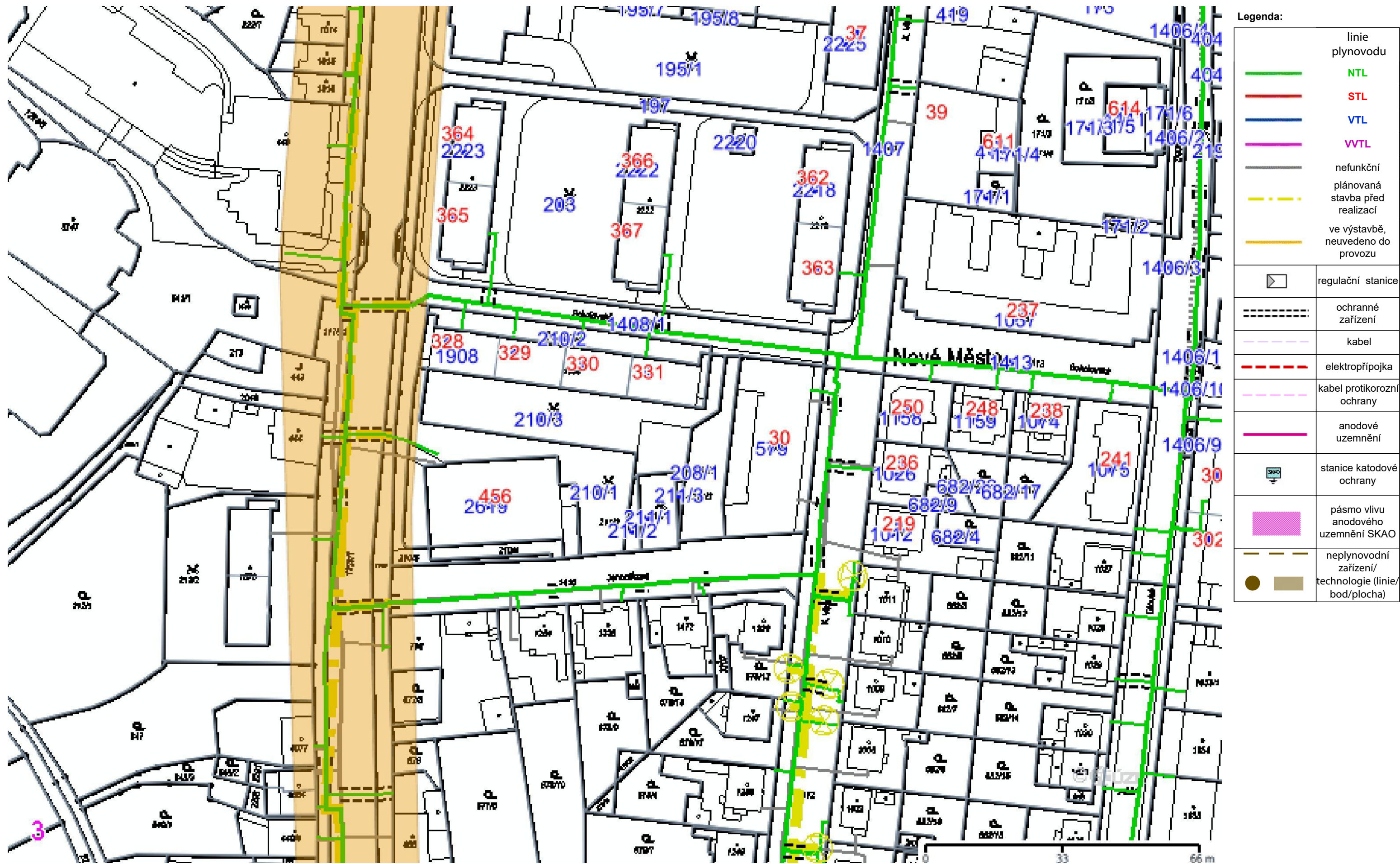




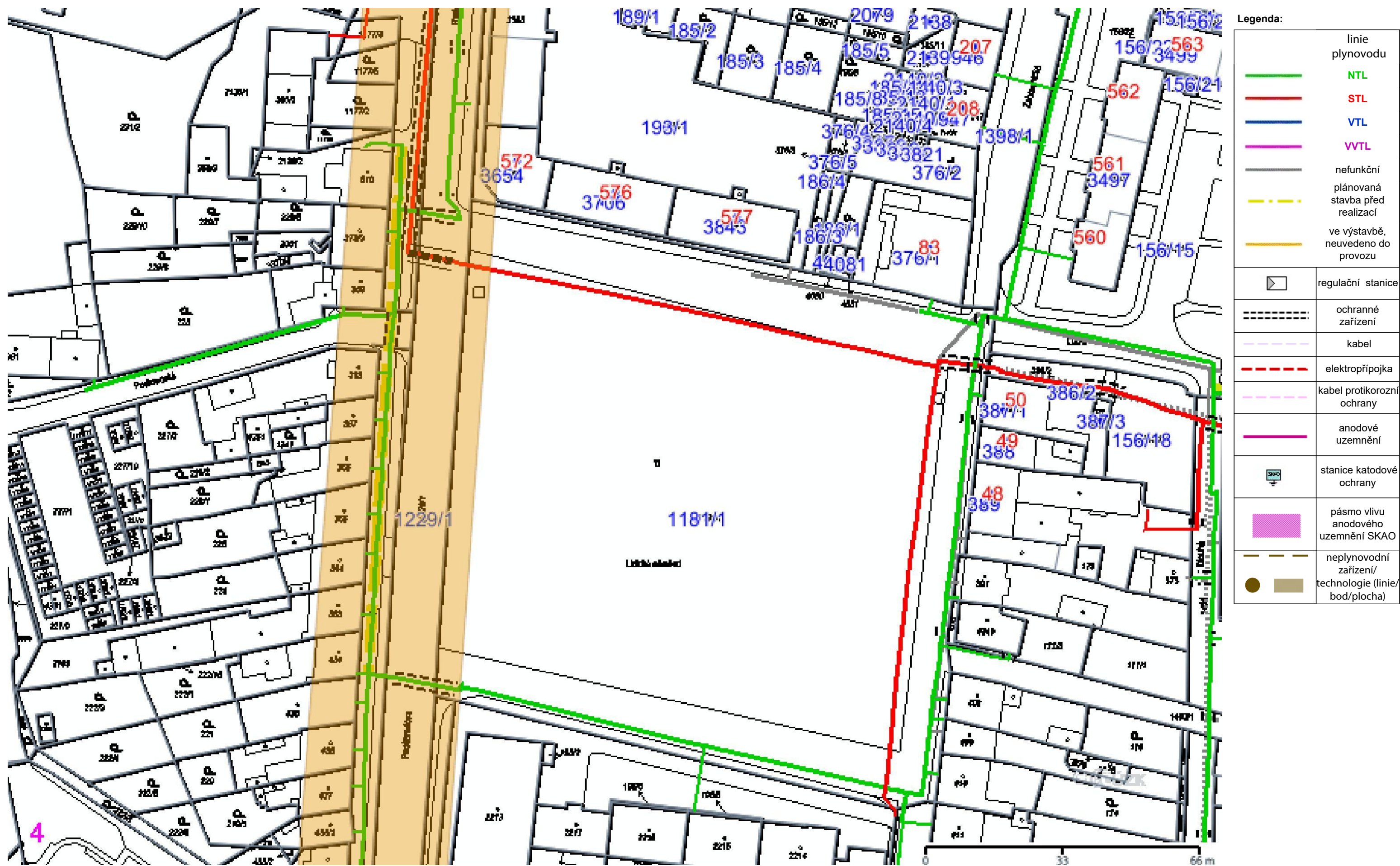




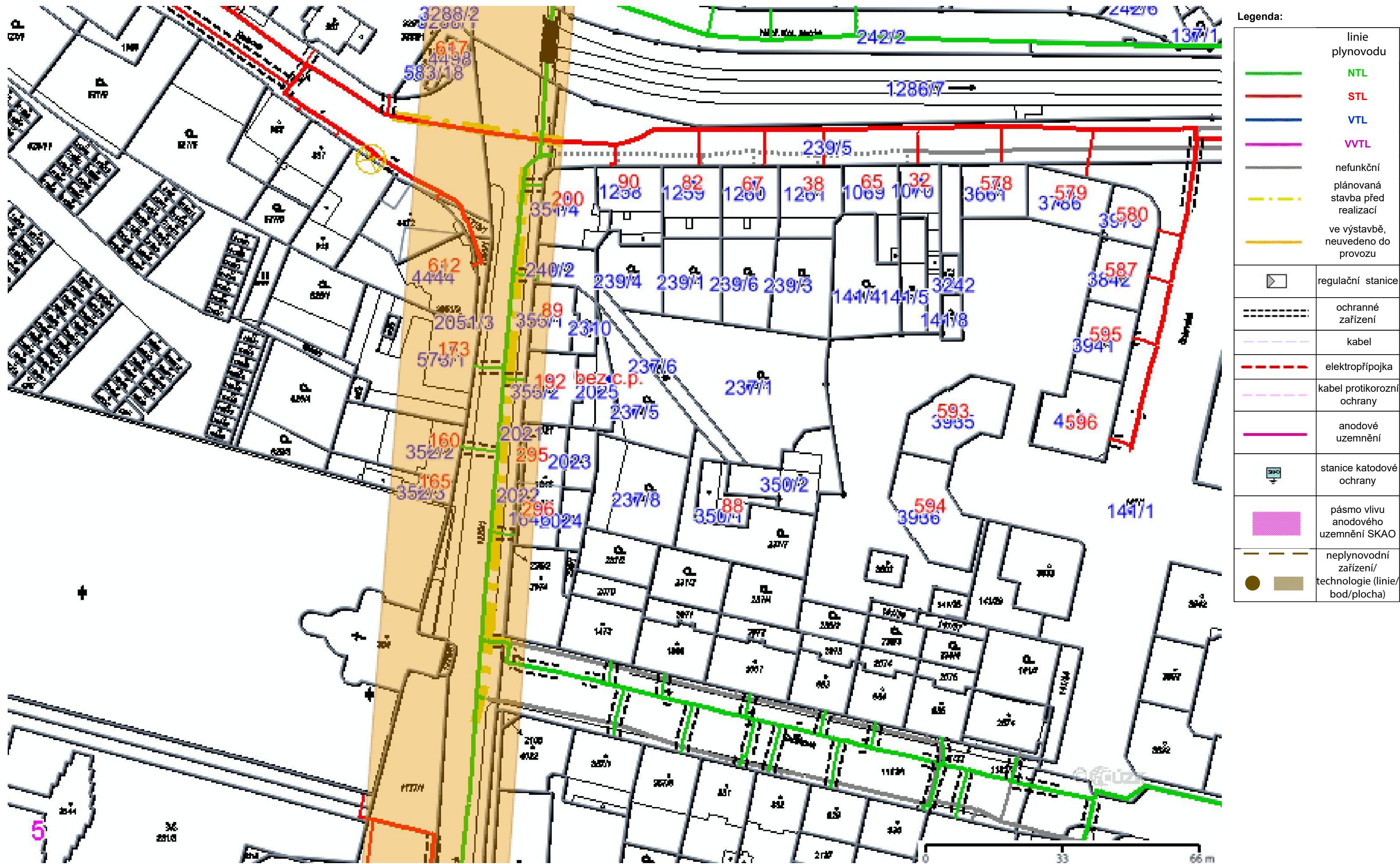




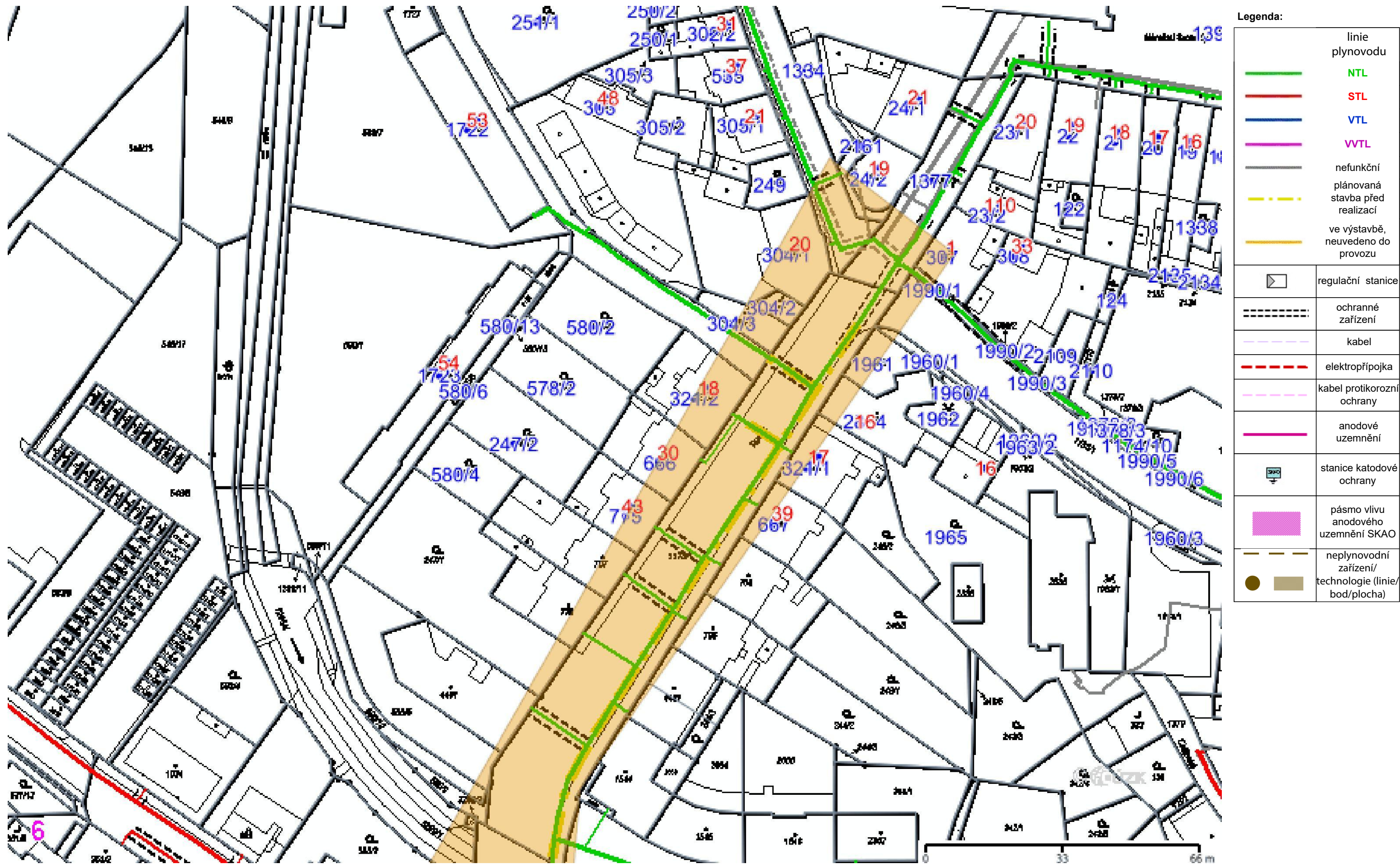
















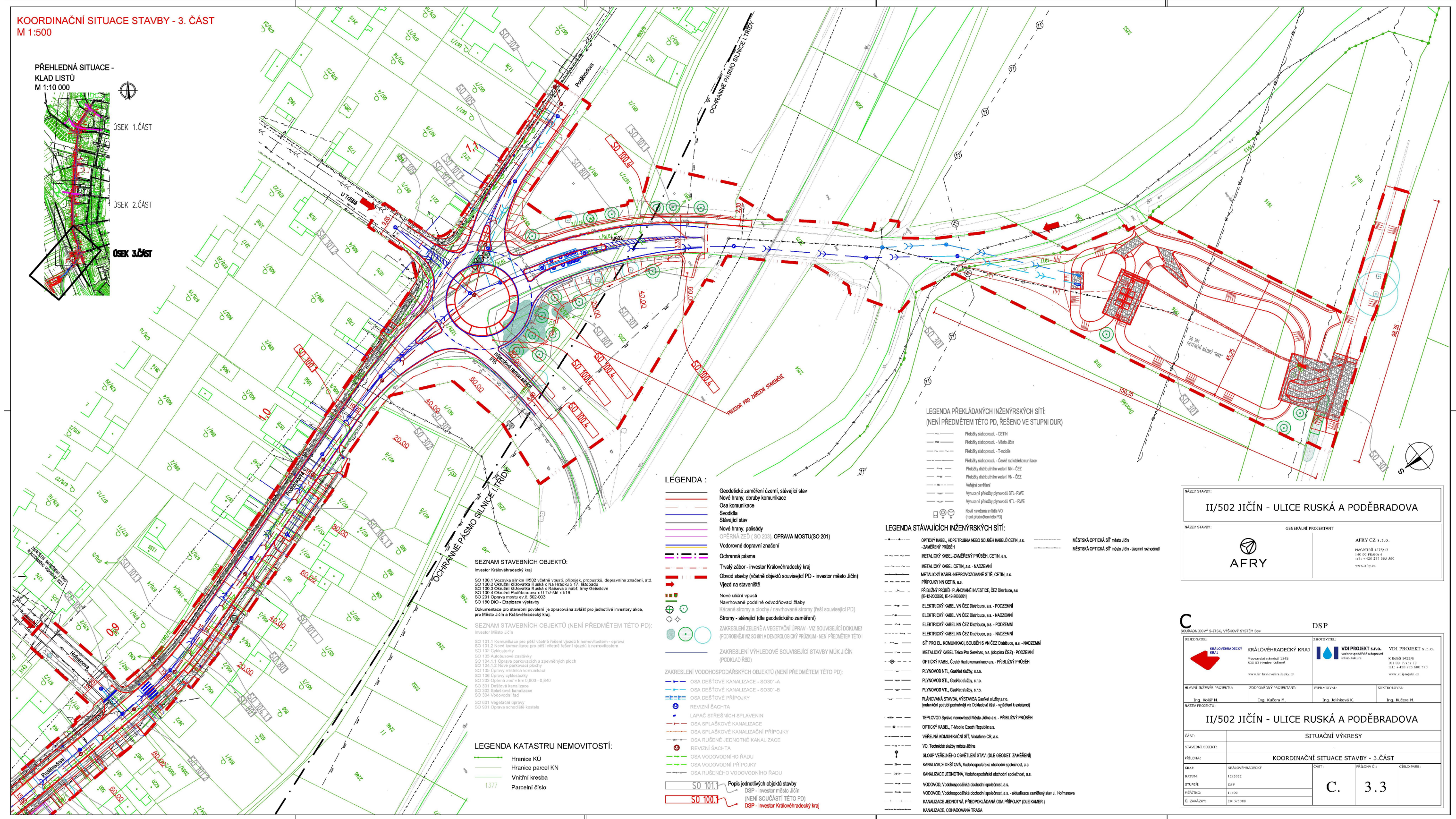


[illegible]

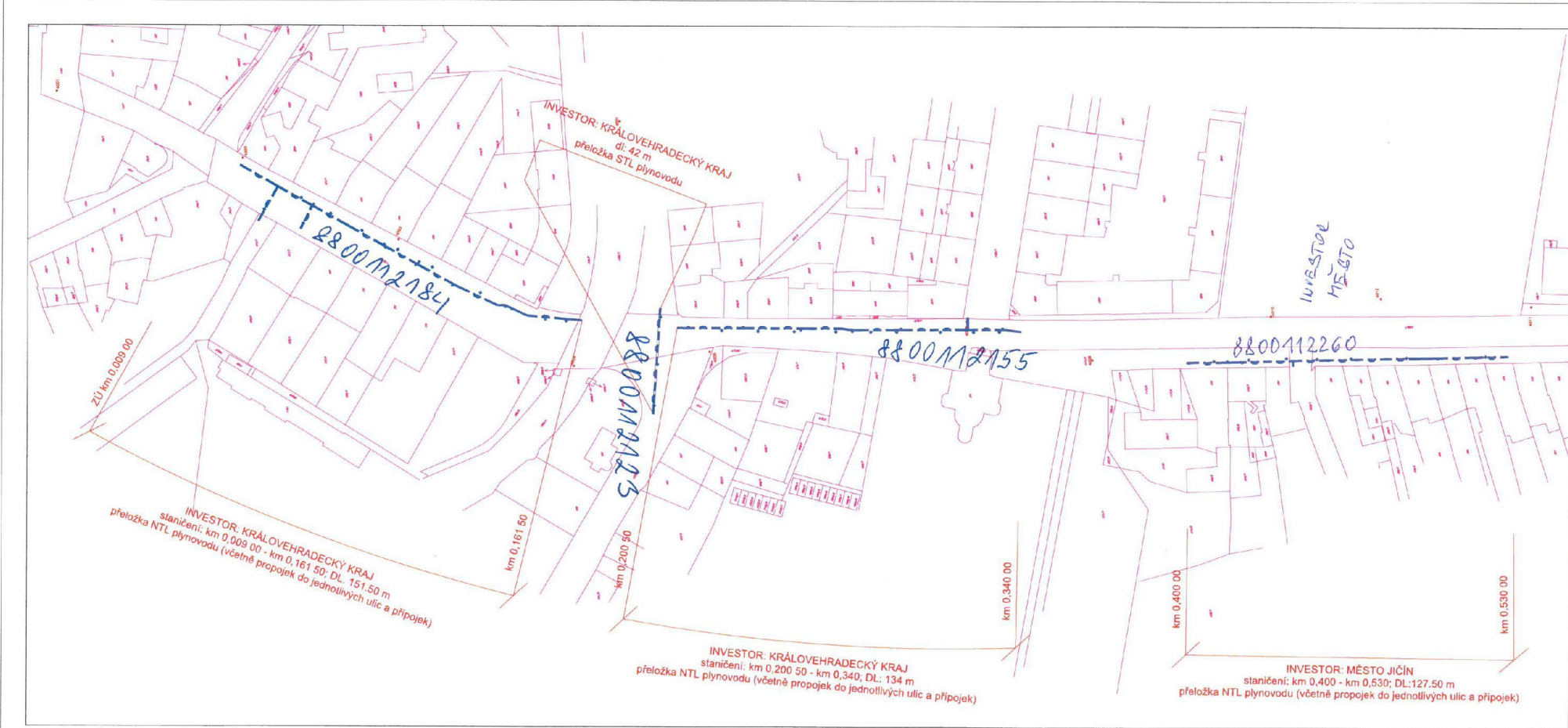
NAZEV STAVBY:		GENERÁLNÍ PROJEKTANT:	
II/502 JIČÍN - ULICE RUSKÁ A PODEŠBRADOVA		AFRY CZ s.r.o.	
 <b>AFRY</b>		HRADECKÝ 1279/12 110 00 PRAHA 4 tel. +420 2 71 020 308 <a href="http://www.afry.cz">www.afry.cz</a>	

[illegible]









VÝŠKOVÝ SYSTÉM: B.p.v.		S - JTSK	
OBJEDNATEL	Město Jičín Královéhradecký kraj	AKCE:	II/502 JIČÍN - ULICE PODĚBRADOVA A RUSKÁ
OBEC	Jičín		
KRAJ	Královéhradecký	ČÁST:	DOKLADOVÁ ČÁST
DATUM	05/2017		
FORM. A4	4 x A4	PŘÍLOHA:	ROZDĚLENÍ PŘELOŽEK PLYNOVODU VE SPRÁVĚ RWE
STUPEŇ	DÚR		
GEN. INŽENÝR		HLAVNÍ INŽENÝR PROJEKTU:	Ing. O. ŠVAB
		ZODPOVĚDNÝ PROJEKTANT:	Ing. V. BARTOŇEK
		VYPRACOVAL:	Ing. O. ŠVAB
		KONTROLA:	Ing. P. KOŠAN
			E. 5.1
		MĚŘÍTKO:	1:1000
		Č. ZAKÁZKY:	15-5-009
DOKUMENTACE LZE UŽÍVAT POUZE VE SVÝCH PŘÍSLUŠNÝCH OBLASTÍCH A ROZMĚROVÁNÍ POKUD PO PŘEDCHOZÍM SOUHLASÍ AF-CITYPLAN s.r.o.			



VÝŠKOVÝ SYSTÉM: B.p.v.		S-JTSK	
OBJEDNATEL	Město Jičín Královéhradecký kraj	AKCE:	II/502 JIČÍN - ULICE PODĚBRADOVA A RUSKÁ
OBEC	Jičín	ČÁST:	DOKLADOVÁ ČÁST
KRAJ	Královéhradecký	PŘÍLOHA:	ROZDĚLENÍ PŘELOŽEK PLYNOVODU VE SPRÁVĚ RWE
DATUM	05/2017	HLAVNÍ INŽENÝR PROJEKTU:	Ing. O. ŠVÁB
FORM. A4	4 x A4	ZODPOVĚDNÝ PROJEKTANT:	Ing. V. BARTŮNEK
STUPEŇ	DUR	VYPRACOVAL:	Ing. O. ŠVÁB
AF-CITYPLAN s.r.o. MAJETKOVÝ 1275/13 500 02 PRAHA 4 tel.: +420 277 695 541/538 fax.: +420 224 922 072 www.afcityplan.cz		KONTROLA:	Ing. P. KOŠAN
		MEŘITKO:	1:1000
ČSN EN ISO 9001, ČSN EN ISO 14001		Č. ZAKÁZKY:	15-5-009
DOKUMENTACE LZE UŽÍVAT POUZE VE SMYSLU PŘÍSLUŠNÉ SMLOUVY O DÍLO, KOPÍROVÁNÍ A RODNĚČOVÁNÍ POUKLÍ PO PŘETVOŘENÍ SOUHRNĚ AF-CITYPLAN s.r.o.			